

Plandarstellung  
des bisher geltenden Flächennutzungsplans



Plandarstellung  
der Flächennutzungsplanänderung





Verfahrensvermerke

Frühzeitige Beteiligung der Öffentlichkeit  
sowie der Behörden und sonstiger  
Träger öffentlicher Belange  
(§§ 3 Abs. 1 und 4 Abs. 1 BauGB) ..... **20.01.2025 - 21.02.2025**

Beteiligung der Öffentlichkeit  
sowie der Behörden und sonstiger  
Träger öffentlicher Belange  
(§§ 3 Abs. 2 und 4 Abs. 2 BauGB) ..... **21.07.2025 - 29.08.2025**

Feststellungsbeschluss ..... 15.12.2025

16. DEZ. 2025  
Bad Soden-Salmünster, den .....  
 (Dienstsiegel)  (Bürgermeister)

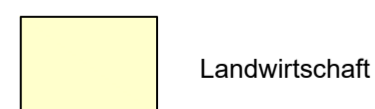
Genehmigung der Teiländerung des Flächennutzungsplans i.d.F.  
vom 17.11.2025, *genehmigt am 27.02.2026*  
(§ 6 Abs. 1 bis 4 BauGB) *Az.: 0029-III 34.1-61.1.02.03-00034#*  
*2026-00001*  
 (Dienstsiegel) *Klaus Schwal* (Unterschrift)  
Regierungspräsidium Darmstadt  
Im Auftrag

Die ortsübliche Bekanntmachung der Genehmigung der  
Teiländerung des Flächennutzungsplans erfolgte am  
*21. MRZ. 2026*  
Mit der Bekanntmachung wird die Teiländerung des Flächennutzungsplans wirksam.

 (Dienstsiegel)  (Bürgermeister)

Planzeichen gemäß der Verordnung über die Ausarbeitung der Bauleitpläne und die Darstellung des Planinhaltes (Planzeichenverordnung - PlanzV)

Flächen für die Landwirtschaft



Landwirtschaft

1. Art der baulichen Nutzung



1.4 Sonderbauflächen

9. Grünflächen



9. Grünflächen

15. Sonstige Planzeichen



15.13 Grenze des räumlichen Geltungsbereiches

**ROB**  
planergruppe  
ARCHITEKTEN + STADTPLANER  
Am Kronberger Hang 365824 Schwalbach am Taunus

 Planungsbüro Dr. Huck  
Landschaftsplanung FFH/Natura 2000 Natur- und Artenschutz  
Umweltverträglichkeitsprüfungen Genehmigungsmanagement

Stadt Bad Soden-Salmünster

Teiländerung des Flächennutzungsplans für  
den Bereich des Bebauungsplans  
„Solarpark Katholisch-Willenroth“

Bearbeiter: Goerz  
Plannr.: 2422\_FNP  
Datum: 17.11.2025  
Maßstab: 1: 2000  
Format: DIN A2