



























**Legende**

-  Grünland frischer Standorte (mäßig intensiv)
-  Ruderaler Saum
-  Ruderale Wiese
-  Gartenanlagen
-  Parkanlage
-  Weide
-  Vielschnittfrasen
-  Sukzession
-  Waldweg
-  Laubwald
-  Laubgehölze
-  Nadelgehölze
-  Gehölze
-  Laubbaum
-  Laubbaum (zum Erhalt empfohlen)
-  Obstbaum
-  Nadelbaum
-  Minigolfanlage
-  Freibad
-  Schwimmbecken
-  Tennisanlage
-  Gebäude
-  Pflaster
-  Schotter
-  Versiegelte Flächen (Asphalt)
-  Geltungsbereich

Planungsbüro Holger Fischer, Konrad-Adenauer-Str. 16 - 35440 Linden - Tel. 06403 / 9537-0, Fax. 9537-30  
 Stand: 28.06.2017  
 Bearbeiter: Düber  
 CAD: Beil, Schneider  
 Maßstab: 1 : 2.000