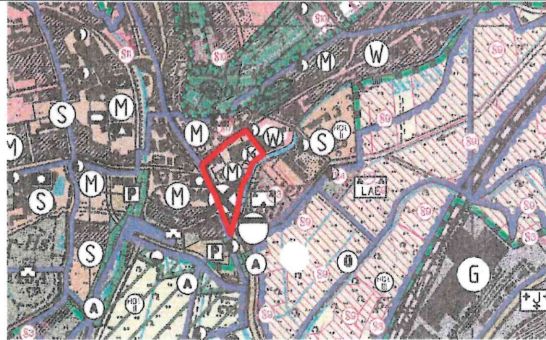


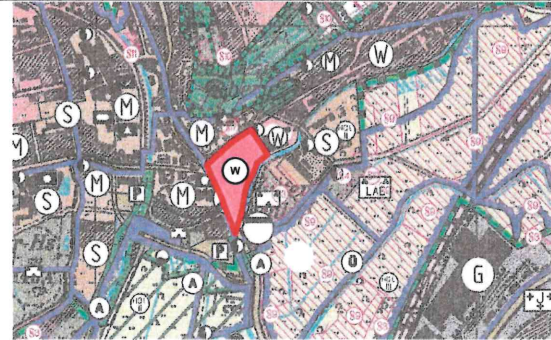


Bauleitplanung der Stadt Bad Soden-Salmünster,  
Stt. Bad Soden  
Anpassung des Flächennutzungsplans  
gemäß. § 13a Abs. 2 Satz 2 BauGB

DARSTELLUNG ALT



DARSTELLUNG NEU



Gemischte Baufläche



Geltungsbereich der  
Flächennutzungsplananpassung





Wohnbaufläche

Erläuterungen:

Für den Bereich "Leben am Schloss" in der Stadt Bad Soden-Salmünster, Stadtteil Bad Soden, wurde ein Bebauungsplan der Innenentwicklung nach § 13 a BauGB aufgestellt und zur Rechtskraft gebracht.

Nach Abs. 2 des § 13 a BauGB wird der Flächennutzungsplan wie vorliegend angepasst.

Bad Soden, den 19. APR. 2022

  
Brasch  
Bürgermeister  
  
Siegel

Format (in cm) DIN A4

Maßstab: ohne

Datum: 03/2022

PLANUNGSGRUPPE PROF. DR. V. SEIFERT  
Regionalplanung \* Stadtplanung \* Landschaftsplanung

Breiter Weg 114,

35440 Linden-Leihgestern

www.seifert-plan.com

Tel.: 06403/ 9503 - 21

Fax 06403/ 9503 - 30

e-mail: matthias.rueck@seifert-plan.de

